

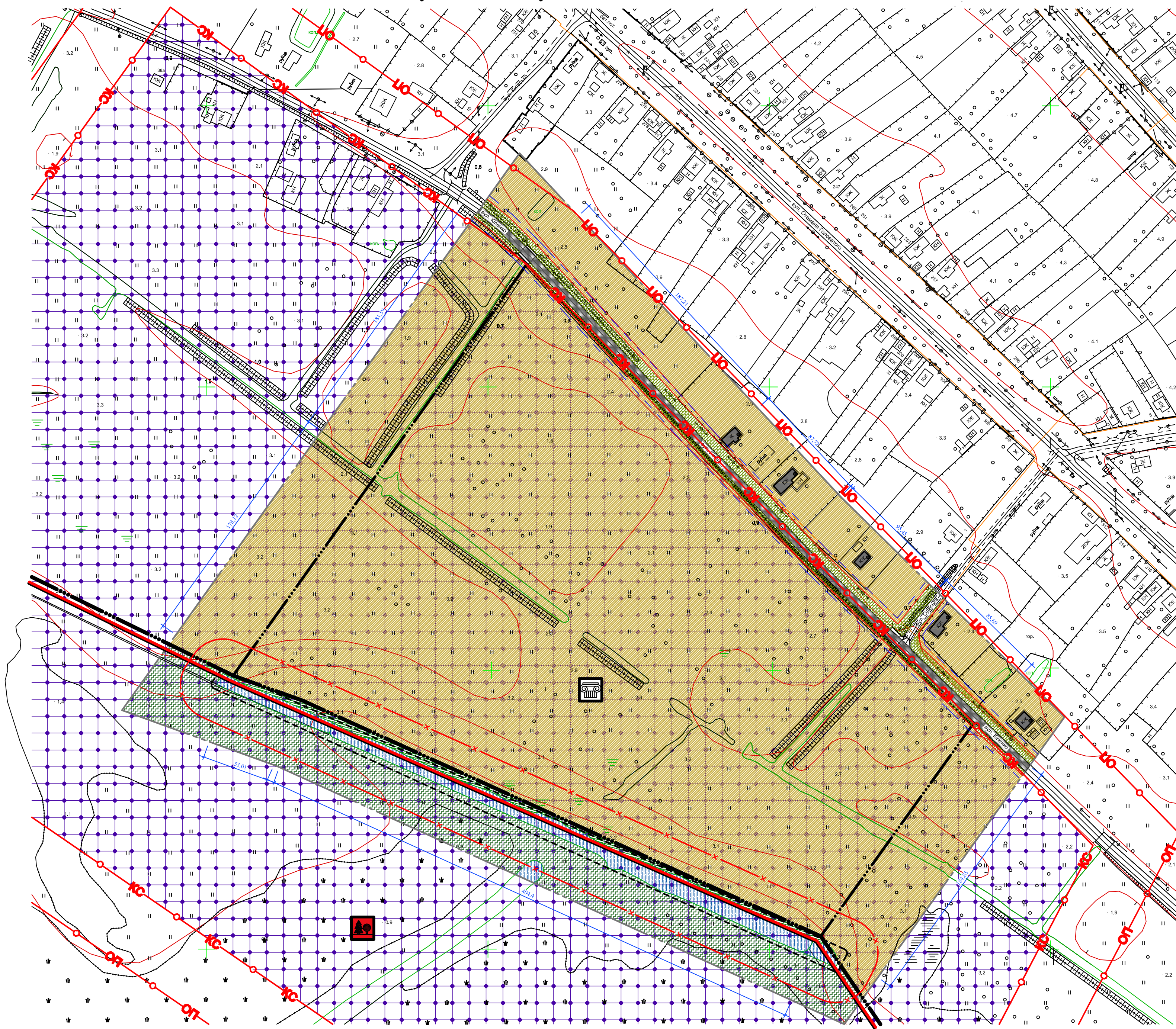
Детальний план території житлового кварталу з неповним комплексом громадського обслуговування в м. Біляївка в межах вулиць Кіпенко, Київської та Одеської

Опорний план поєднаний з планом існуючого використання території та з існуючими планувальними обмеженнями М 1:2000

УМОВНІ ПОЗНАЧЕННЯ

Поз.	Найменування	Позначення
1	Межа населеного пункту (м. Біляївка)	—•••••—
2	Межа опрацювання ДПТ	— — — — —
3	Межа території ДПТ	—•••••—
4	Червона лінія вулиці (вул. Кіпенко, кварт. проїзд)	—•••••—
5	Лінія забудови	—•••••—
6	Прибережна захисна смуга від каналу	—x—x—x—
7	Смуга відведення каналу	- - - - -
8	Межа ННПП	—•••••—
9	Проїзна частина вулиць з твердим покриттям	▨
11	Територія житлової садибної забудови існуюча	▨
12	Територія зелених насаджень спецпризначення існуюча	▨
13	Водний об'єкт	▨
14	Територія рекреаційного призначення (територія стаціонарної рекреації)	▨
15	Міст	— / —
16	Житловий будинок існуючий	▣
17	Нижньодністровський Н П П	▣
18	Житлова вулиця	▣
19	Нерухомий об'єкт культурної спадщини "Поселення античного часу Біляївка II"	▣
20	Територія "Поселення античного часу Біляївка II"	▣
21	Межа території об'єкт культурної спадщини "Поселення античного часу Біляївка II"	—•••••—
22	Охоронна зона 50 м від території об'єкт культурної спадщини "Поселення античного часу Біляївка II"	—•••••—

001 - 20 - ДПТ						
Одеська обл., м. Біляївка						
Зм.	Кільк.	Арк.	№ док.	Підп.	Дата	
ГАП	Український				08.2020	
ГП	Український				08.2020	
Вед. архіт.	Українська				08.2020	
Н. контр.	Українська				08.2020	
Детальний план території житлового кварталу з неповним комплексом громадського обслуговування в м. Біляївка в межах вулиць Кіпенко, Київської та Одеської				Стадія	Аркуші	Аркуші
Опорний план поєднаний з планом існуючого використання території та з існуючими планувальними обмеженнями М1:2000				ДПТ	2	8
				ІП "УКРПРОЕКТ НБУ" м. Білгород-Дністровський 2020 р.		
				Формат А3х3		

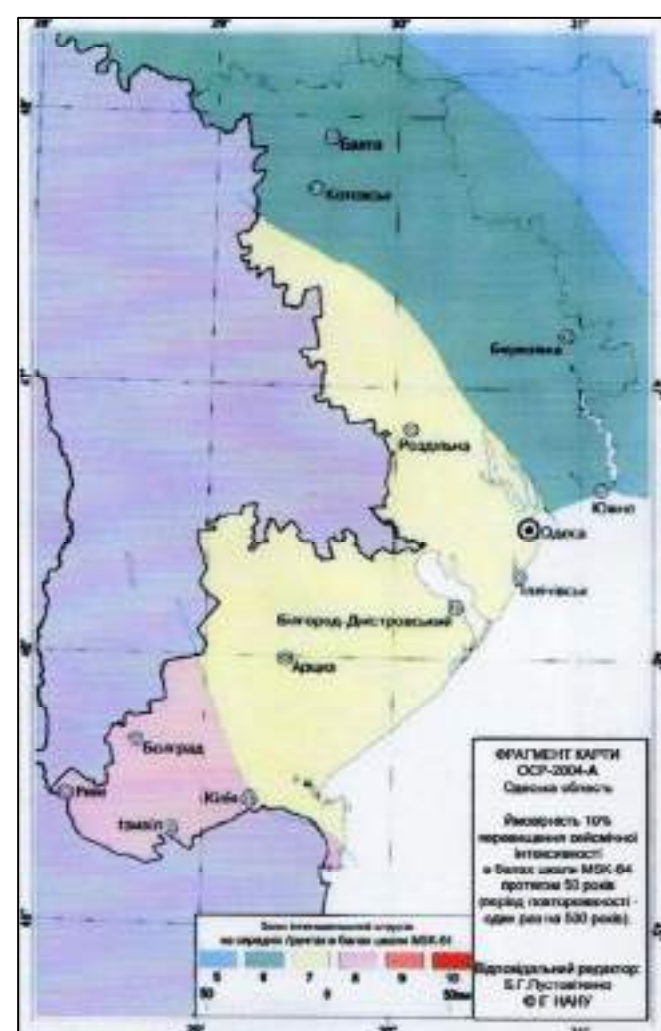


СИТУАЦІЙНА СХЕМА
М 1:100 000





Схема розташування житлового кварталу у планувальній структурі міста Біляївка

Фрагмент карти загального сейсмічного районування території України ЗСР-2004-А. Одеська обл. Рис. Б.5 ДБН В.1.1-12:2014



Проект виконано у відповідності з діючими нормами і правилами та передбачає заходи щодо вибухобезпечності і пожежобезпечності при експлуатації будівель.

Головний архітектор проекту  Д. В. Український



Формат А3х3
Шкала 1:2000
Лист № об.
Лист № дата