


Детальний план території житлового кварталу з неповним комплексом громадського обслуговування в м. Біляївка в межах вулиць Кіпенко, Київської та Одеської

Проектний план поєднаний з планом червоних ліній та з прогнозованими планувальними обмеженнями М1:2000

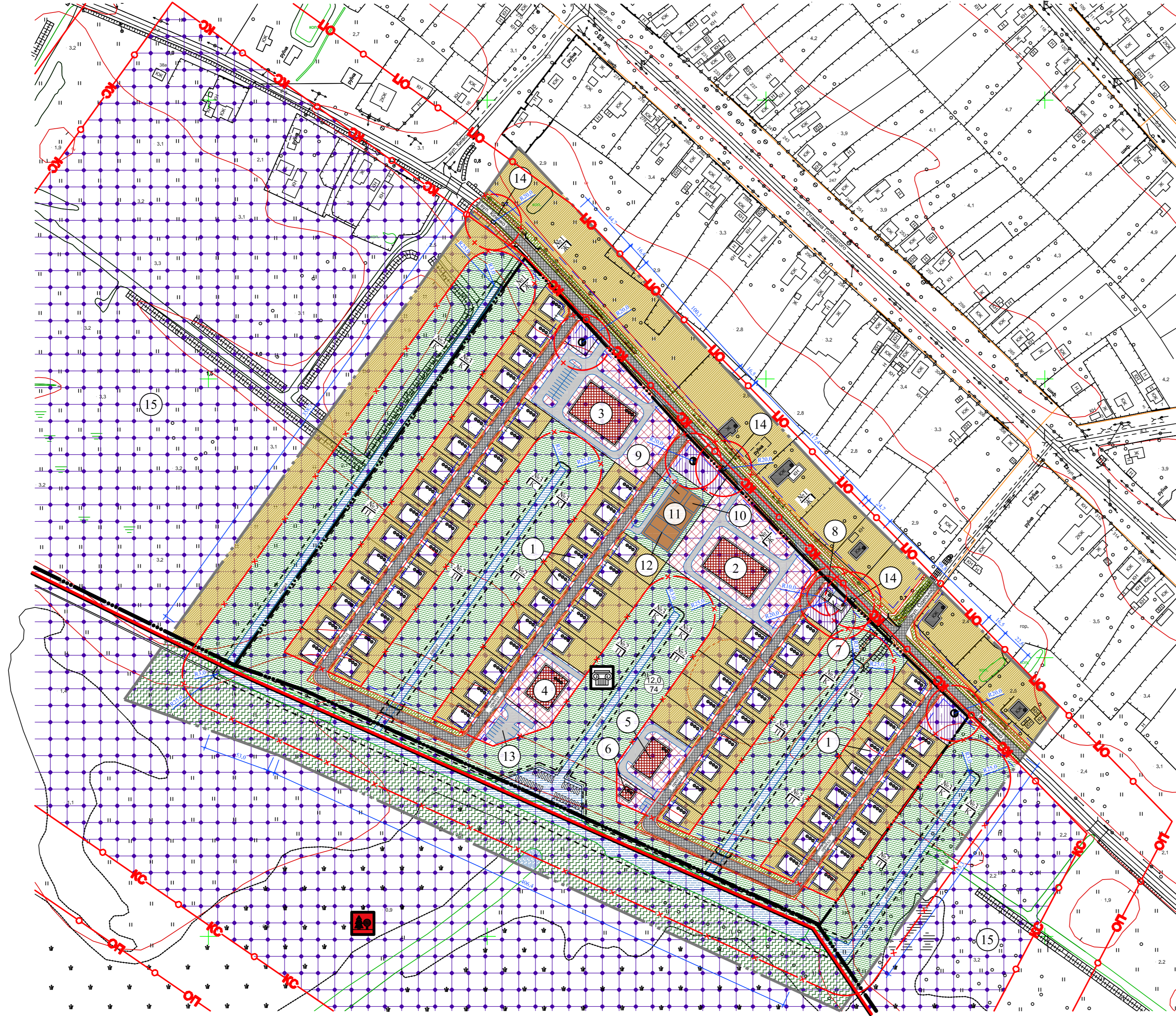
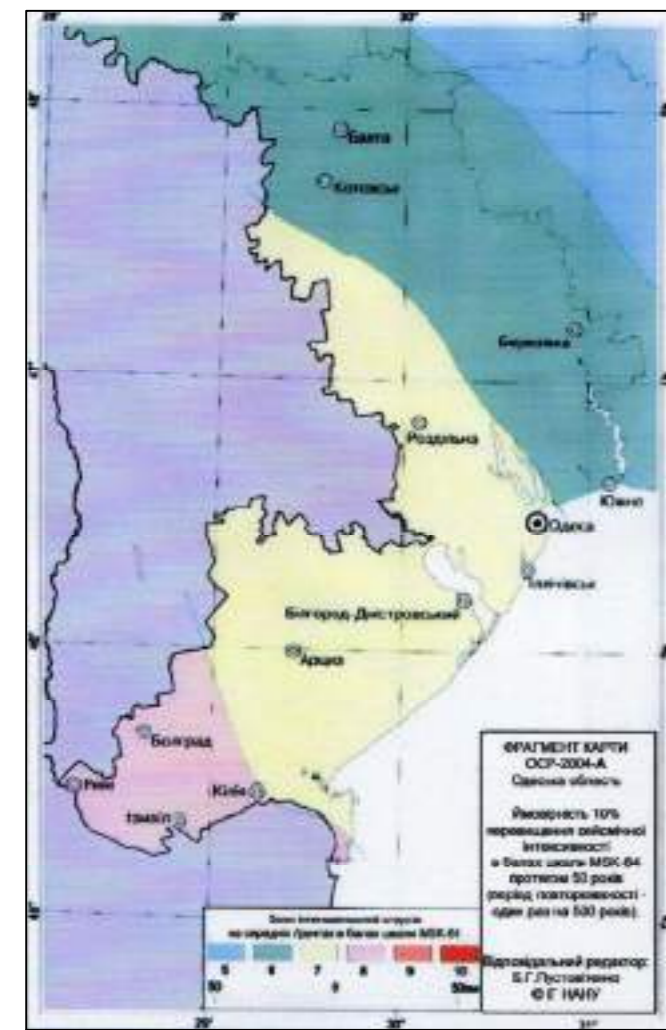


СИТУАЦІЙНА СХЕМА М 1:100 000



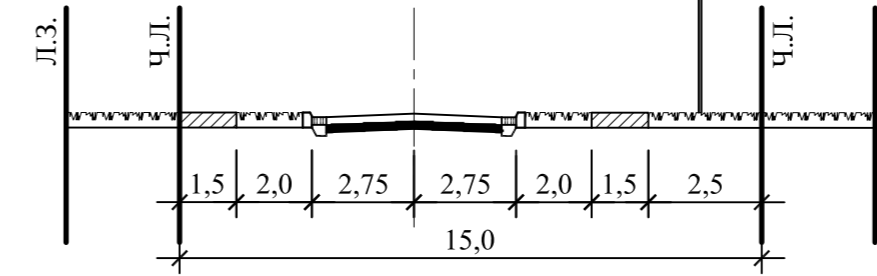
Схема розташування житлового кварталу у планувальній структурі міста Біляївка

Фрагмент карти загального сейсмічного районування території України ЗСР-2004-А. Одеська обл. Рис. Б.5 ДБН В.1.1-12:2014

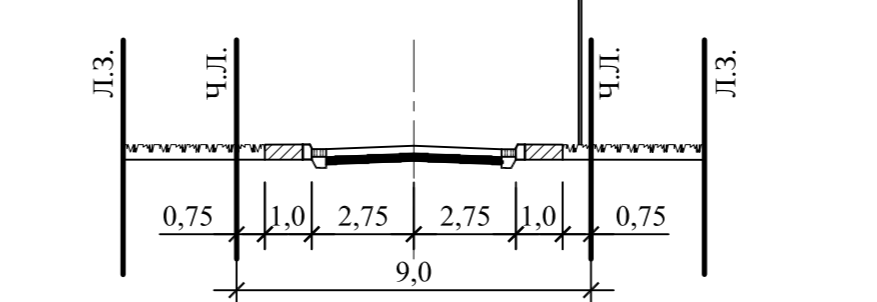


ПОПЕРЕЧНІ ПРОФІЛІ ВУЛИЦЬ, ПРОЇЗДІВ, КАНАЛІВ

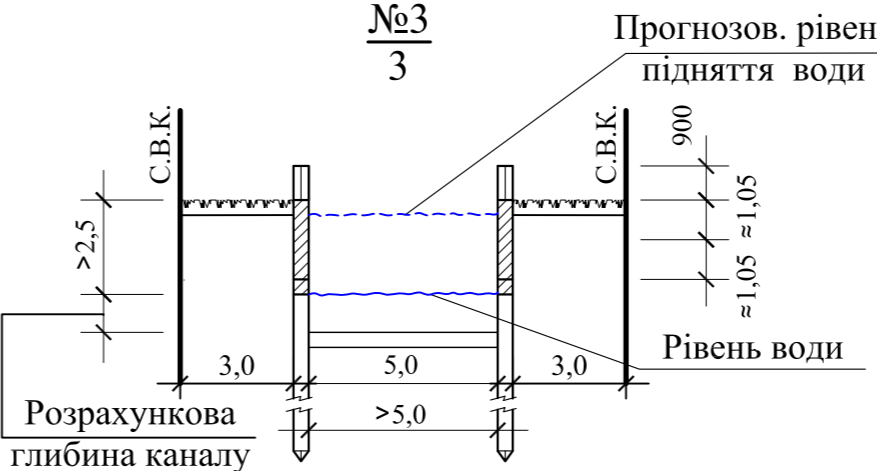
Житлова вулиця №1 Ж



Проїзди №2 П



Канал №3 3



УМОВНІ ПОЗНАЧЕННЯ

Legend table with 28 rows listing symbols for boundaries, lines, buildings, and infrastructure.

Table with 3 rows listing specific site features like residential street, road, and sewage station.

ВІДОМІСТЬ БУДІВЕЛЬ ТА СПОРУД

Table listing building details: No, Name, Quantity, Type, and Note.

Approval table with columns for author, date, and signature.

Professional stamps and signatures of the project architect and other officials.