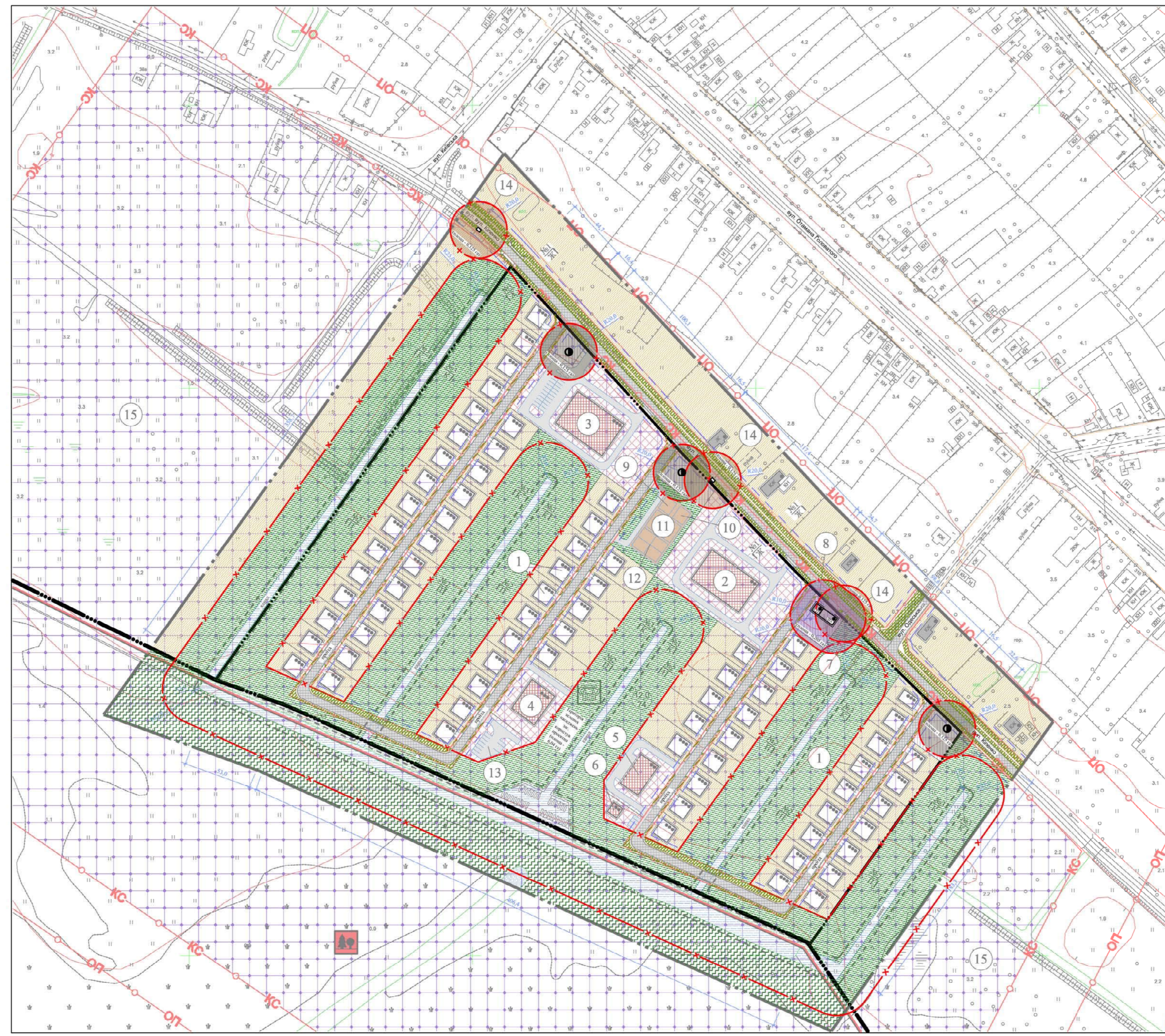


Детальний план території житлового кварталу з неповним комплексом громадського обслуговування в м. Біляївка в межах вулиць Кіпенко, Київської та Одеської

Схема охорони навколишнього природного середовища М1:2000



СИТУАЦІЙНА СХЕМА
М 1:100 000

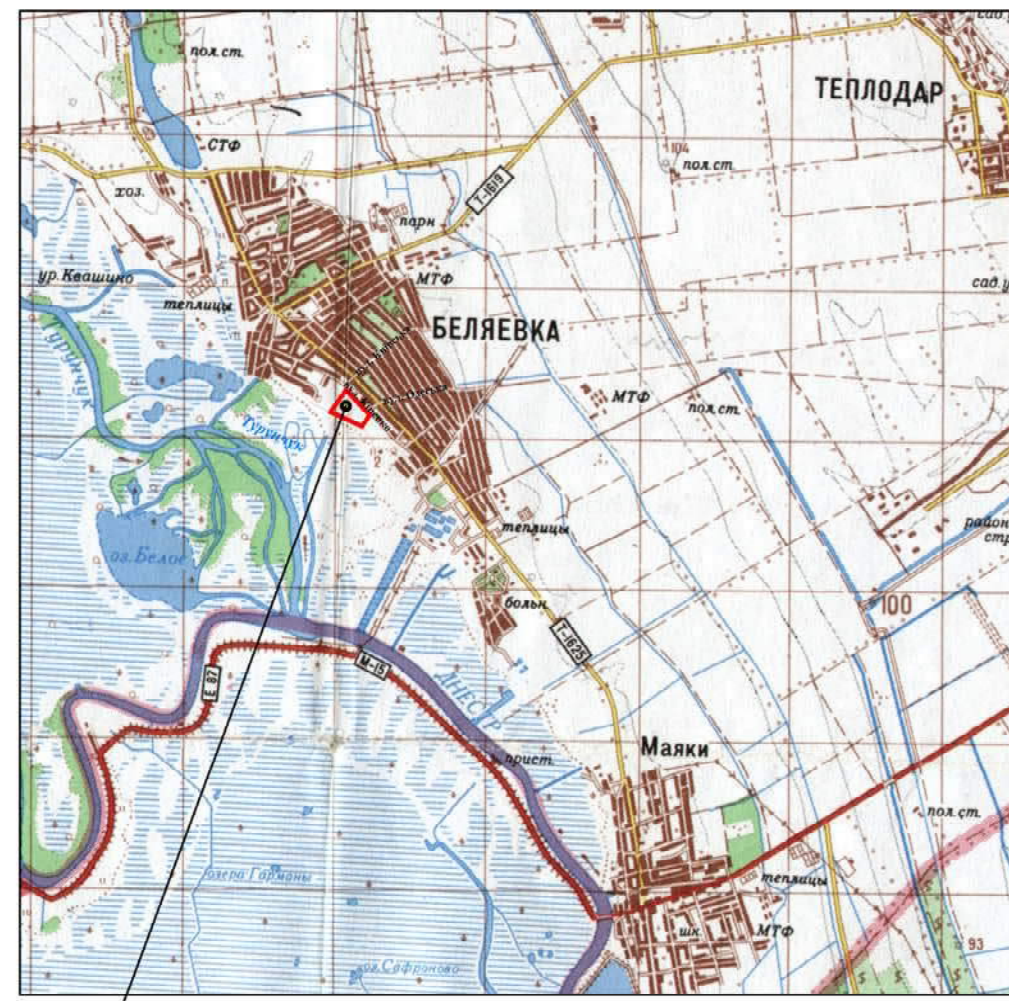
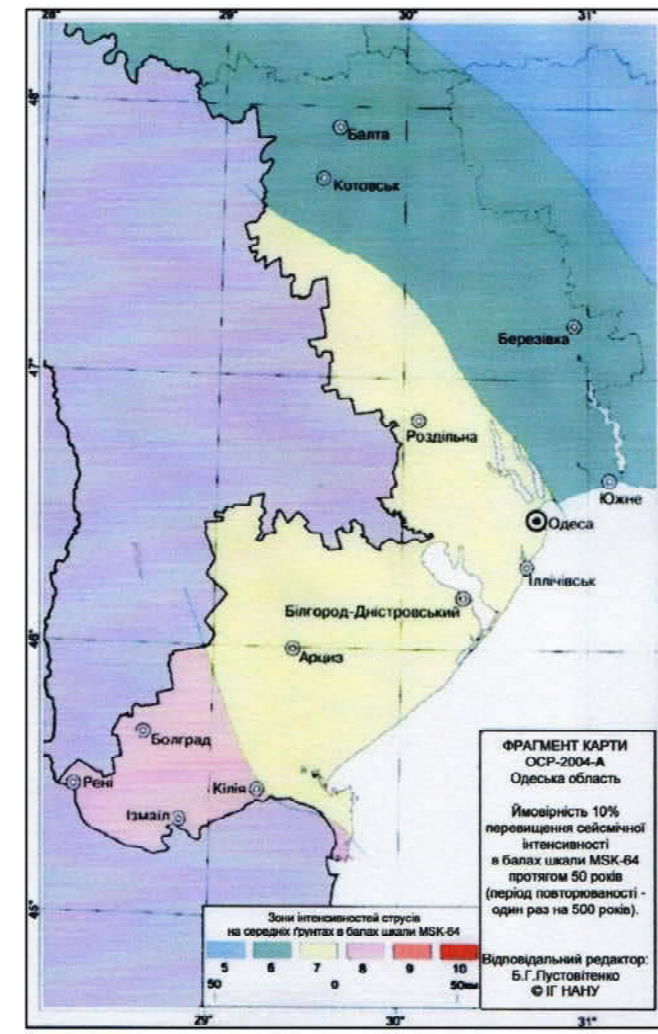


Схема розташування житлового кварталу у планувальній структурі міста Біляївка

Фрагмент карти загального сейсмічного районування території України ЗСР-2004-А. Одеська обл. Рис. Б.5 ДБН В.1.1-12:2014



УМОВНІ ПОЗНАЧЕННЯ

Поз.	Найменування	Позначення
1	Межа населеного пункту (м. Біляївка)	—•••••—
2	Межа опрацювання ДПТ	—•••••—
3	Межа території ДПТ	—•••••—
4	Червона лінія вулиці (вул. Кіпенко, кварт. проїзд)	—•••••—
5	Лінія забудови	—•••••—
6	Прибережна захисна смуга від каналу	—•••••—
7	Смуга відведення каналу	—•••••—
8	Межа ННПП	—•••••—
9	Санітарно-захисна зона	—•••••—
10	Проїзна частина вулиць з твердим покриттям	—•••••—
11	Територія житлової садибної забудови існуюча	—•••••—
12	Територія громадської забудови проектна	—•••••—
13	Територія зелених насаджень спецпризначення існуюча	—•••••—
14	Територія зелених насаджень заг. користування проектна	—•••••—
15	Водний об'єкт	—•••••—
16	Територія рекреаційного призначення (територія стаціонарної рекреації)	—•••••—
17	Міст	—•••••—
18	Житловий будинок існуючий	—•••••—
19	Житловий будинок проектний	—•••••—
20	Громадська будівля проектна	—•••••—
21	Територія інженерної інфраструктури проектна	—•••••—
22	Покриття майданчиків	—•••••—
23	Причал проектний	—•••••—
24	Нижньодністровський Н П П	—•••••—
25	Нерухомий об'єкт культурної спадщини "Поселення античного часу Біляївка II"	—•••••—
26	Територія "Поселення античного часу Біляївка II"	—•••••—
27	Межа території об'єкт культурної спадщини "Поселення античного часу Біляївка II"	—•••••—
28	Охоронна зона 50 м від території об'єкт культурної спадщини "Поселення античного часу Біляївка II"	—•••••—

29	Житлова вулиця	—•••••—
30	Проїзд (з твердим покриттям)	—•••••—
31	Каналізаційна насосна станція проектна (КНС)	—•••••—
32	СЗЗ від майданчиків сміттєзбірників	—•••••—
33	СЗЗ від комплект. трансформ. підст. (КТП), дизельн. електростанції (ДЕС)	—•••••—
34	СЗЗ від КНС	—•••••—

ВІДОМІСТЬ БУДІВЕЛЬ ТА СПОРУД

№ на плані	Найменування	Кільк.	№ типового проекту	Примітка
1	Житловий будинок садибної забудови	74	індивід.	проект.
2	Дошкільний навчальний заклад на 90 місць	1	-----//-----	проект.
3	Магазин продовольчих та непродовольчих товарів	1	-----//-----	проект.
4	Готельний комплекс	1	-----//-----	проект.
5	Елінг	1	-----//-----	проект.
6	Магазин автозапчастин	1	-----//-----	проект.
7	Дизельна електростанція (ДЕС)	1	-----//-----	проект.
8	Комплектна трансформ. підст. (КТП)	1	-----//-----	проект.
9	Майданчик для ігор дітей дошкільного віку	1	-----//-----	проект.
10	Майданчик для ігор дітей молодшого шкільного віку	1	-----//-----	проект.
11	Майданчик для занять фізкультурою	1	-----//-----	проект.
12	Спортивний майданчик	1	-----//-----	проект.
13	Автостоянка тимчасового зберігання легкових автомобілів на 10-ть авт.	1	-----//-----	проект.
14	Майданчик сміттєзбірників	3	-----//-----	проект.
15	Пам'ятка археології місцевого знач.	1	-	існуюч.

Зм.	Кільк.	Арк.	№ док.	Підп.	Дата
ГАП	Українська	28.2020			
ГП	Український	28.2020			
Вед. архіт.	Українська	28.2020			
Н. контр.	Українська	28.2020			

001 · 20 · ДПТ
Одеська обл., м. Біляївка

Стан	Аркуш	Аркунів
ДПТ	8	8

Детальний план території житлового кварталу з неповним комплексом громадського обслуговування в м. Біляївка в межах вулиць Кіпенко, Київської та Одеської
Схема охорони навколишнього природного середовища
М1:2000

ПП "УКПРОЕКТ НВУ" м. Білгород-Дністровський 2020 р.

Виконано у відповідності з діючими нормами і правилами та заходами щодо вогнебезпечності і пожегобезпечності при експлуатації будівель.

Д. В. Український