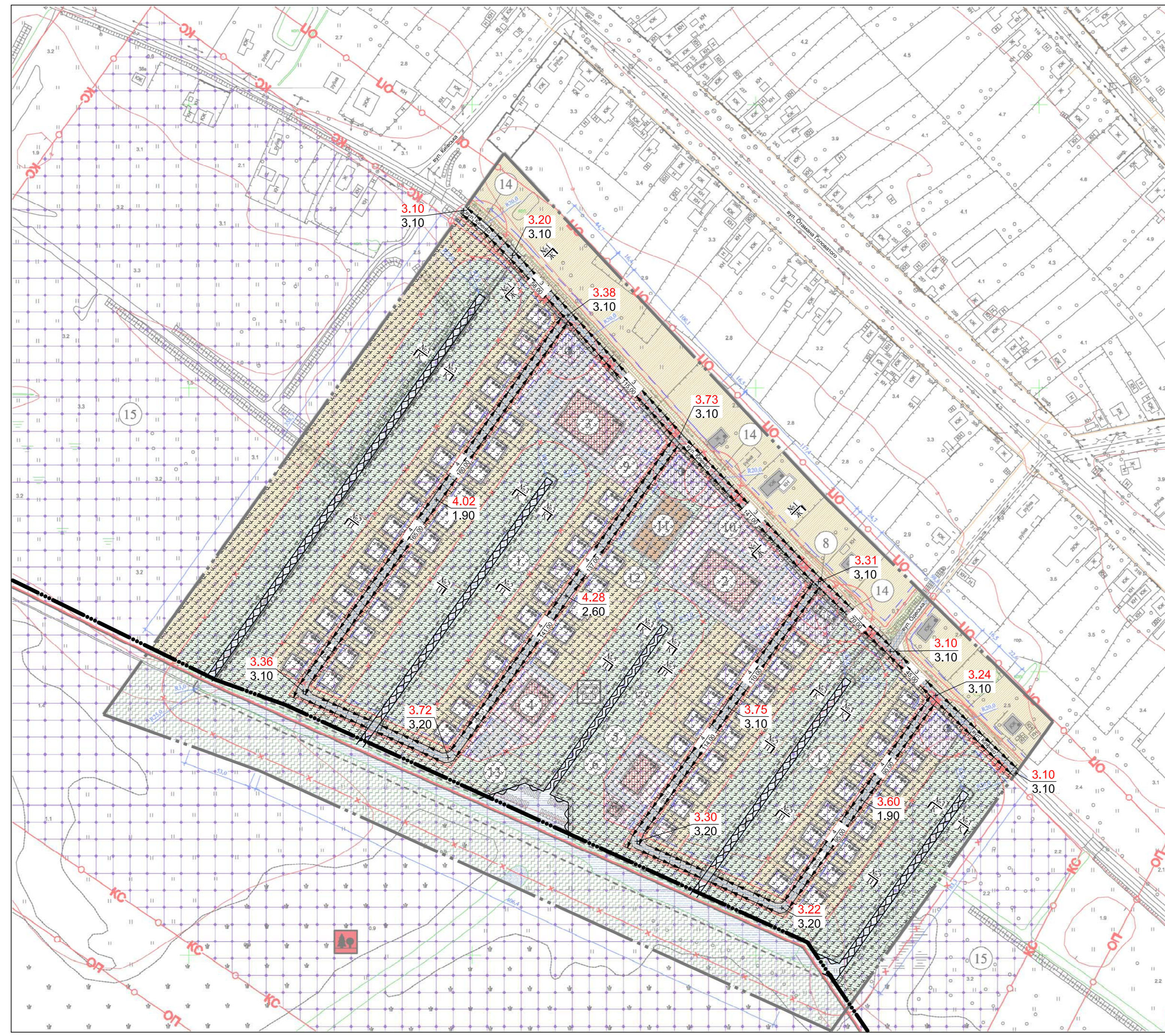
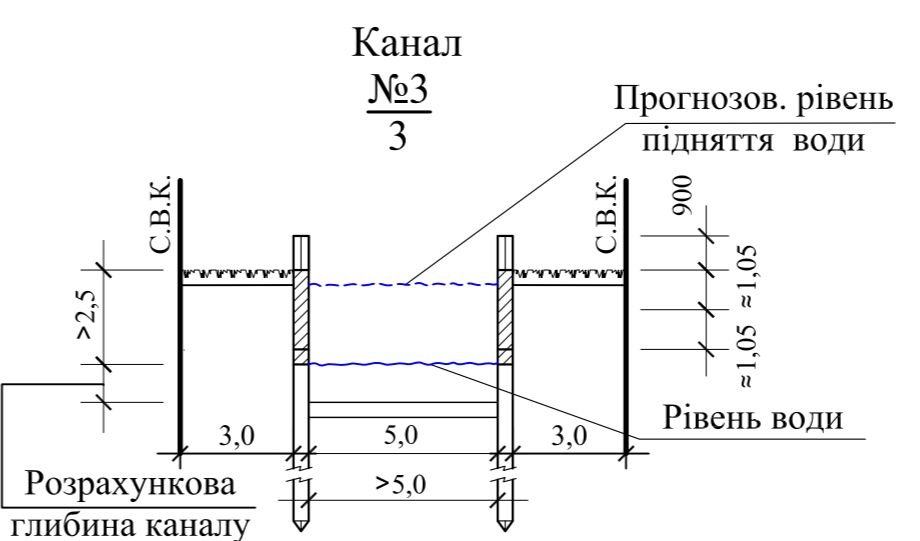
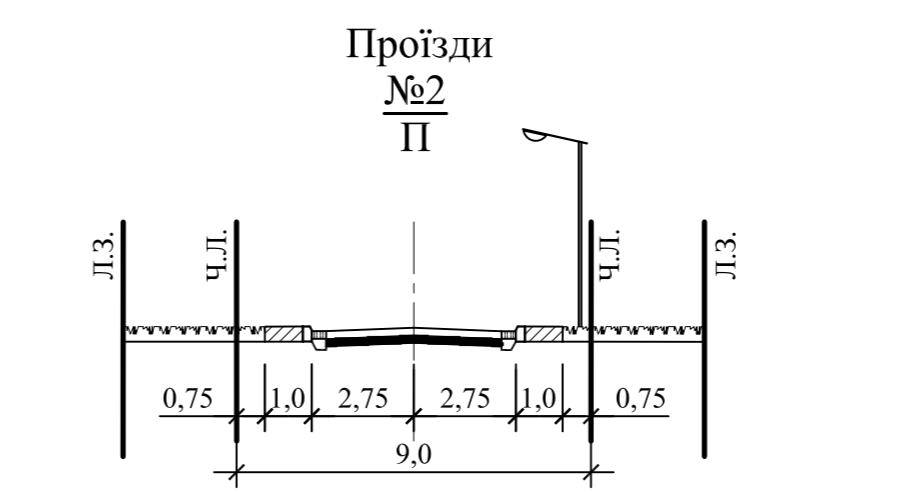
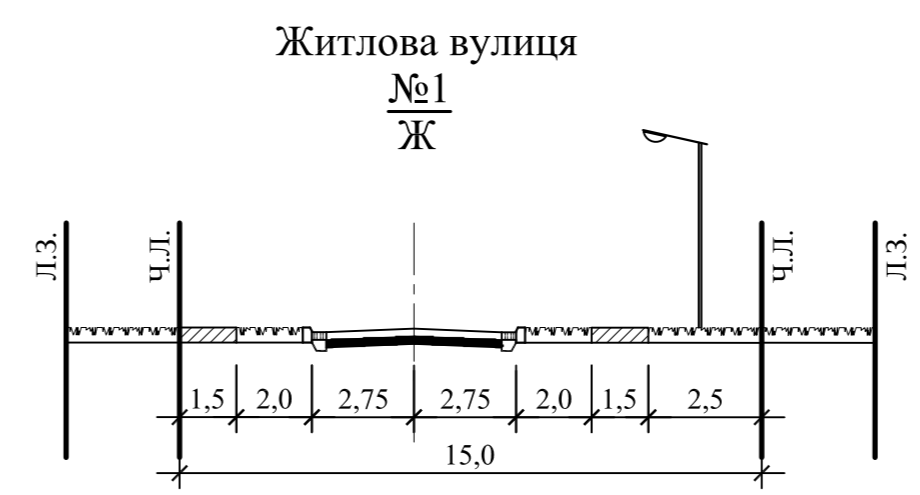


Детальний план території житлового кварталу з неповним комплексом громадського обслуговування в м. Біляївка в межах вулиць Кіпенко, Київської та Одеської

Схема інженерної підготовки території та вертикального планування
М1:2000



ПОПЕРЕЧНИ ПРОФІЛІ ВУЛИЦЬ, ПРОЇЗДІВ, КАНАЛІВ



УМОВНІ ПОЗНАЧЕННЯ

Поз.	Найменування	Позначення
1	Межа населеного пункту (м. Біляївка)	—•••••—
2	Межа опрацювання ДПТ	—•••••—
3	Межа території ДПТ	—•••••—
4	Червона лінія вулиці (вул. Кіпенко, кварт. проїзд)	—•••••—
5	Лінія забудови	—•••••—
6	Прибережна захисна смуга від каналу	—x—x—
7	Смуга відведення каналу	—•••••—
8	Межа ННПП	—•••••—
9	Санітарно-захисна зона	—+—+—
10	Проїзна частина вулиць з твердим покриттям	■
11	Територія житлової садибної забудови існуюча	■
12	Територія громадської забудови проектна	■
13	Територія зелених насаджень спецпризначення існуюча	■
14	Територія зелених насаджень заг. користування проектна	■
15	Водний об'єкт	■
16	Територія рекреаційного призначення (територія стаціонарної рекреації)	■
17	Міст	—/—/—
18	Житловий будинок існуючий	■
19	Житловий будинок проектний	■
20	Громадська будівля проектна	■
21	Територія інженерної інфраструктури проектна	■
22	Покриття майданчиків	■
23	Причал проектний	прич.
24	Нижньодністровський Н П П	■
25	Нерухомий об'єкт культурної спадщини "Поселення античного часу Біляївка II"	■
26	Територія "Поселення античного часу Біляївка II"	■
27	Межа території об'єкт культурної спадщини "Поселення античного часу Біляївка II"	—o—o—
28	Охоронна зона 50 м від території об'єкт культурної спадщини "Поселення античного часу Біляївка II"	—o—o—

29	Житлова вулиця	—/—/—
30	Проїзд (з твердим покриттям)	—/—/—
31	Каналізаційна насосна станція проектна (КНС)	●
32	Підсипка території	■
33	Проектна позначка висоти, Натуральна позначка висоти	▲ 91.60 ● 91.70
34	Ухил % Напрямок стоку Відстан, м	5 37.76
35	Лоток укріплений (з решіткою)	—/—/—
36	Берегоукріплення	—/—/—

ВІДОМІСТЬ БУДІВЕЛЬ ТА СПОРУД

№ на плані	Найменування	Кільк.	№ типового проекту	Примітка
1	Житловий будинок садибної забудови	74	індивід.	проект.
2	Дошкільний навчальний заклад на 90 місць	1	-----//-----	проект.
3	Магазин продовольчих та непродовольчих товарів	1	-----//-----	проект.
4	Готельний комплекс	1	-----//-----	проект.
5	Елітінг	1	-----//-----	проект.
6	Магазин автозапчастин	1	-----//-----	проект.
7	Дизельна електростанція (ДЕС)	1	-----//-----	проект.
8	Комплексна трансформ. підст. (КТП)	1	-----//-----	проект.
9	Майданчик для ігор дітей дошкільного віку	1	-----//-----	проект.
10	Майданчик для ігор дітей молодшого шкільного віку	1	-----//-----	проект.
11	Майданчик для занять фізкультурою	1	-----//-----	проект.
12	Спортивний майданчик	1	-----//-----	проект.
13	Автостоянка тимчасового зберігання легкових автомобілів на 10-ть авт.	1	-----//-----	проект.
14	Майданчик сміттєзбірників	3	-----//-----	проект.
15	Пам'ятка археології місцевого знач.	1	-	існуюч.

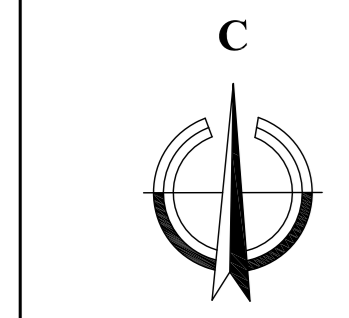
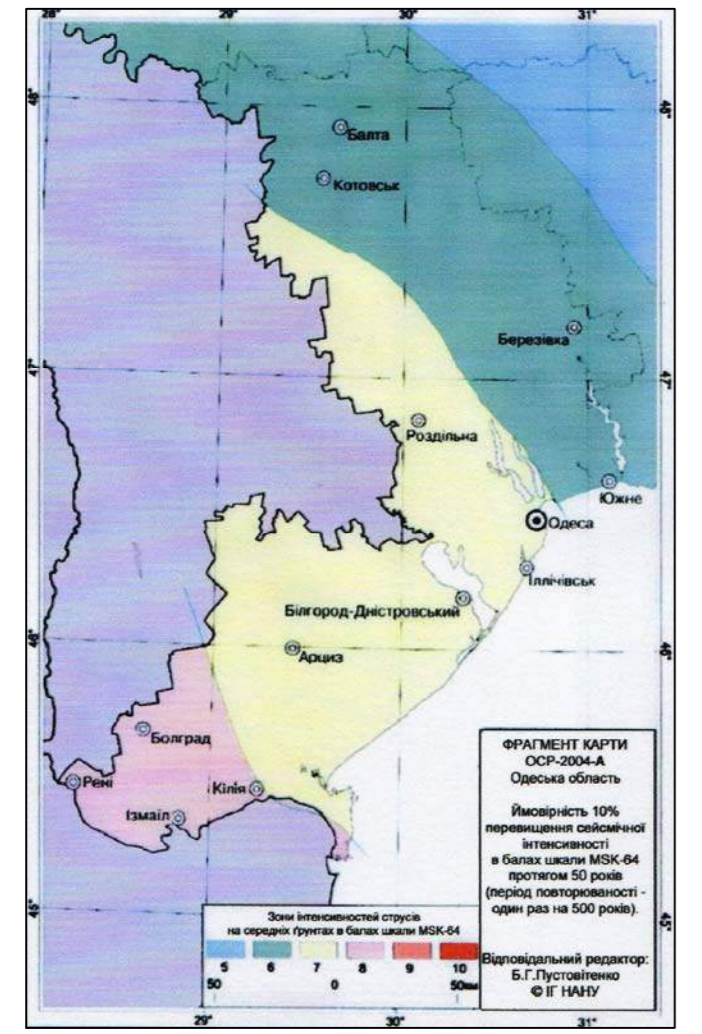
001 · 20 · ДПТ					
Одеська обл., м. Біляївка					
Зм.	Кільк.	Арх.	№ док.	План.	Дата
ГАП	Українська	08.2020	08.2020	08.2020	08.2020
ГПП	Українська	08.2020	08.2020	08.2020	08.2020
Вед. архіт.	Українська	08.2020	08.2020	08.2020	08.2020
Н. контр.	Українська	08.2020	08.2020	08.2020	08.2020

СИТУАЦІЙНА СХЕМА
М 1:100 000



Схема розташування житлового кварталу у планувальній структурі міста Біляївка

Фрагмент карти загального сейсмічного районування території України ЗСР-2004-А. Одеська обл. Рис. Б.5 ДБН В.1.1-12:2014



Проект виконано у відповідності з діючими нормами і правилами та заходів щодо вибухобезпечності і пожежобезпечності при експлуатації будівель.

Інженер-автор проекту: Д. В. Український