




УКРАЇНА



**БІЛЯЇВСЬКА ОБ'ЄДНАНА ТЕРИТОРІАЛЬНА ГРОМАДА
БІЛЯЇВСЬКА МІСЬКА РАДА
УПРАВЛІННЯ МІСТОБУДУВАННЯ ЗЕМЛЕВПОРЯДКУВАННЯ ТА
КОМУНАЛЬНОГО МАЙНА**

проспект Незалежності, 9, м. Біляївка, Біляївський район, Одеська область, 67602
тел/факс 2-18-81 e-mail: biljaivka_otg@ukr.net

Додаток 5
До Методичних рекомендацій
із здійсненням стратегічної
екологічної оцінки документів
державного планування

ДОВІДКА ПРО ГРОМАДСЬКЕ ОБГОВОРЕННЯ
документа державного планування- детального плану території для
розміщення, будівництва, експлуатації та обслуговування будівель і споруд
об'єктів енергогенеруючих підприємств, установ і організацій та кладовища
за адресою: м. Біляївка, вул. Отамана Головатого, б/н.

№ з/п	Автор зауваження/ пропозиції (юридична або фізична особа)	Редакція частини проекту ДДП/Звіту про СЕО, до якої висловлено зауваження (пропозицію)	Зауваження/ пропозиції	Спосіб врахування (повністю враховано, частково враховано або обгрунтовано відхилено)	Обгрунтування
До проекту ДДП					
1	<u>Тварковський В. Д.</u>	редакція від 12.09.2019 р.	Стосовно паркування машин на 1000 місць коли пройде 5-ть – 10-ть років і прийдуть люди на щорічне релігійне свято. Де місце зберігання для відпрацьованих сонячних панелей	обгрунтовано відхилено	Додаток 2 до довідки
-	-	-	-	-	-
До звіту про СЕО					
-	-	-	-	-	-
-	-	-	-	-	-

Відповідно до статті 12 Закону України «Про стратегічну екологічну оцінку», статті 21 Закону України «Про регулювання містобудівної діяльності», Порядку проведення громадських слухань щодо врахування громадських інтересів під час розроблення проектів містобудівної документації на місцевому рівні, затвердженого постановою Кабінету Міністрів України № 555 від 25.05.2011 року, Методичних рекомендацій із здійснення стратегічної екологічної оцінки документів державного планування, затверджених Наказом Міністерства екології та природних ресурсів України № 296 від 10.08.2018 року встановлено, що:

1. Відомості про оприлюднення документів під час розроблення проекту документа державного планування та звіту про стратегічну екологічну оцінку «Детального плану території для розміщення, будівництва, експлуатації та обслуговування будівель і споруд об'єктів енергогенеруючих підприємств, установ і організацій та кладовища за адресою: м. Біляївка, вул. Отамана Головатого, б/н»:

1.1. Для визначення обсягу досліджень, методів екологічної оцінки, рівня деталізації інформації, що має бути включена до звіту про стратегічну екологічну оцінку, замовник подав заяву про визначення обсягу стратегічної екологічної оцінки до департаменту екології та природних ресурсів та до департаменту охорони здоров'я Одеської ОДА і оприлюднив її в порядку, передбаченому частиною четвертою статті 10 Закону України «Про стратегічну екологічну оцінку», з метою одержання та врахування пропозицій і зауважень громадськості.

Заява про визначення обсягу стратегічної екологічної оцінки документу державного планування детального плану території для розміщення, будівництва, експлуатації та обслуговування будівель і споруд об'єктів енергогенеруючих підприємств, установ і організацій та кладовища за адресою: м. Біляївка, вул. Отамана Головатого, б/н – далі ДПТ, розміщена на офіційному сайті Біляївської міської ради 31.05.2019 р.

1.2. Повідомлення про оприлюднення заяви про визначення стратегічної екологічної оцінки ДПТ, опубліковано в газеті «Вісті Біляївки» № 22(649) від 01.06.2019 року. та в газеті «Південна зоря» № 42(10 293) від 01.06.2019 року.

1.3. ДПТ та звіт про стратегічну екологічну оцінку оприлюднені на офіційному сайті Біляївської міської ради 12.09.2019 року з метою одержання та врахування зауважень і пропозицій громадськості.

1.4. Повідомлення про оприлюднення проекту ДПТ та звіту про стратегічну екологічну оцінку опубліковано в газеті «Вісті Біляївки» № 37(664) від 14.09.2019 року. та в газеті «Південна зоря» № 70 (10 321) від 14.09.2019 року.

2. Громадські слухання:

На виконання вимог Постанови Кабінету Міністрів України від 25.05.2011 року № 555 «Про затвердження Порядку проведення громадських слухань щодо врахування громадських інтересів під час розроблення проектів містобудівної документації на місцевому рівні», ст. 12 Закону України «Про стратегічну екологічну оцінку» о 15.00 годині 14.10.2019 року у приміщенні міського будинку культури за адресою: м. Біляївка, вул. Отамана Головатого, 404в проведено громадські слухання документа державного планування та звіту про стратегічну екологічну оцінку – детального плану території для розміщення, будівництва, експлуатації та обслуговування будівель і споруд об'єктів енергогенеруючих

підприємств, установ і організацій та кладовища за адресою: м. Біляївка, вул. Отамана Головатого, б/н. Про час проведення громадських слухань громадськість була поінформована шляхом опублікування повідомлення у газеті «Вісті Біляївки» № 37(664) від 14.09.2019 року та в газеті «Південна зоря» № 70 (10 321) від 14.09.2019 року та розміщення повідомлення на офіційному сайті Біляївської міської ради 12.09.2019 року.

Учасників громадських слухань ознайомили із основними кресленнями території щодо якого розроблено проект ДПТ та основними задачами планувальної організації частини території м. Біляївка, з основними принципами перспективного розвитку населеного пункту та обговорили питання, які виникли у ході розгляду.

Ознайомили з техніко-економічними показниками, з прогнозованими правовими, економічними та екологічними наслідками.

В ході громадських слухань до відома громадськості було доведено вимоги Закону України «Про стратегічну екологічну оцінку», яким визначено, що в ході розроблення містобудівної документації необхідно враховувати зауваження та пропозиції громадян до Звіту стратегічної екологічної оцінки даного проекту ДПТ.

Всіх присутніх ознайомили із розділом «Охорона навколишнього середовища», що є одночасно Звітом про стратегічну екологічну оцінку проекту ДПТ та запропонували внести, за необхідності, доповнення, зауваження та пропозиції. При визначенні сфер охоплення СЕО, основних екологічних проблем, цілей охорони довкілля, у тому числі здоров'я населення, що мають відношення до проекту ДПТ, були розглянуті стратегічні цілі та завдання.

У контексті СЕО проекту ДПТ з метою розгляду альтернативних проектних рішень та їх екологічних наслідків був розглянутий «нульовий» сценарій, без впровадження проектних змін.

Протокол громадських слухань від 14.10.2019 р. *(Додаток 1 до довідки)*.

3. Протягом строку громадського обговорення:

3.1. До заяви про визначення обсягу стратегічної екологічної оцінки зауваження та пропозиції від громадськості не надходили.


3.2. Зауваження і пропозиції до заяви про визначення обсягу стратегічної екологічної оцінки, які надійшли від Департаменту екології та природних ресурсів Одеської обласної державної адміністрації враховані під час складання звіту про стратегічну екологічну оцінку.

3.3. Зауваження і пропозиції, які надійшли під час громадських слухань та протягом громадського обговорення до проекту документа державного планування та звіту про стратегічну екологічну оцінку – «Детальний план території для розміщення, будівництва, експлуатації та обслуговування будівель і споруд об'єктів енергогенеруючих підприємств, установ і організацій та кладовища за адресою: м. Біляївка, вул. Отамана Головатого, б/н.» від Департаменту екології та природних ресурсів Одеської обласної державної адміністрації, Департаменту охорони здоров'я Одеської обласної державної адміністрації та громадськості враховані.

Додаток 2 – відповідь на пропозиції (зауваження) громадськості.

В. о. начальника управління містобудування,
землепорядкування та комунального майна
Біляївської міської ради

Д. В. Український



ПРОТОКОЛ

Проведення громадських слухань документу державного планування і звіту про стратегічну екологічну оцінку -детального плану території для розміщення, будівництва, експлуатації та обслуговування будівель і споруд об'єктів енергогенеруючих підприємств, установ і організацій та кладовища за адресою: м. Біляївка, вул. Отамана Головатого, б/н.

«14» 10 2019 р.

м.Біляївка

ПРИСУТНІ:

Від Замовника: Заступник начальника управління містобудування, землевпорядкування та комунального майна Біляївської міської ради – головний архітектор міста - **Український Дмитро Валерійович**, головний спеціаліст – інженер будівельник управління містобудування, землевпорядкування та комунального майна Біляївської міської ради - **Бачуліс Станіслав Володимирович**

Від Розробника: ТОВ «Архізем Гео», в особі - **Гречкосій Дмитро Олександрович**
Представники громадськості у кількості 49 особи (згідно з Додатком 1 до даного Протоколу).

Слухали: представника Замовника - Українського Дмитра Валерійовича, який повідомив, що проведення громадських слухань здійснюється у відповідності до «Порядку проведення громадських слухань щодо врахування громадських інтересів під час розроблення проектів містобудівної документації на місцевому рівні», затвердженим постановою Кабінету Міністрів України від 25 травня 2011 року № 555, ч.1 ст.21 Закону України «Про регулювання містобудівної діяльності». Повідомив присутнім, що на громадські слухання зареєструвались 49 учасники та проінформував, що було оголошено процедуру обговорення, визначено можливість ознайомлення з документацією, місце та час такого ознайомлення, порядок подання пропозицій, тощо. На сайті Біляївської міської ради розміщено, а в газетах «Вісті Біляївки» та «Південна зоря» були надруковані відповідні повідомлення із зазначеною інформацією.

Український Д. В. відкрив громадські слухання та повідомив наступне.

Для проведення громадських слухань необхідно вирішити організаційні питання, обрати голову та секретаря громадських слухань, ухвалити регламент громадських слухань, обрати уповноважених представників громадськості.

Порядок голосування – відкрите голосування шляхом підняття рук. Право голосу мають ті, хто зареєструвався. Бажаючи задати питання, надати пропозиції (зауваження) отримують слово тільки з дозволу головуючого.

Порядок денний

1. Обрання голови та секретаря громадських слухань.
2. Затвердження регламенту громадських слухань.
3. Обрання уповноважених представників громадськості.
4. Доповідь розробника.
5. Обговорення документу державного планування і звіту про стратегічну екологічну оцінку – детального плану території для розміщення, будівництва, експлуатації та обслуговування будівель і споруд об'єктів енергогенеруючих підприємств, установ і організацій та кладовища за адресою: м. Біляївка, вул. Отамана Головатого, б/н., занесення до протоколу пропозицій (зауважень) у разі їх надходження.

1. По першому питанню:

Виступив: Український Д.В. – пропонує головою зборів обрати представника Замовника Українського Дмитра Валерійовича, секретарем Бачуліса Станіслава Володимировича.

ГОЛОСУВАЛИ:

«За» - 17;

«Проти» - 4.

УХВАЛИЛИ: Обрати головою зборів Українського Дмитра Валерійовича, секретарем Бачуліса Станіслава Володимировича.

2. По другому питанню:

Виступив: Голова громадських слухань, який запропонував встановити наступний регламент громадських слухань:

- на доповідь розробника – до 30 хв.;

- на запитання, пропозиції (зауваження) – до 2 хв. для одного представника громадськості.

Голова громадських слухань поставив на голосування запропонований регламент громадських слухань.

ГОЛОСУВАЛИ:

«За» - 23;

«Проти» - -.

УХВАЛИЛИ: Затвердити запропонований регламент громадських слухань.

3. По третьому питанню:

Виступив: Голова громадських слухань Український Д.В. – пропоную обрати уповноважених представників громадськості, які увійдуть до погоджувальної комісії у випадку її утворення (при наявності пропозицій громадськості, рішення про врахування яких розробник і замовник не можуть прийняти самостійно) в кількості тринадцяти осіб, а саме:

- Зубков Е. В.
- Синтюк Д. Є.
- Халимоник Г. О.
- Синтюк Я. Є.
- Кислюк В. О.
- Балагура П. Л.
- Бабенко Р. О.
- Вовченко О. В.
- Лисейко І. В.
- Щербак Г. І.
- Шевченко В.
- Рекрут В. Ф.
- Твердохліб С. М.
- Шевченко Г. А.
- Тварковський В. Д.
- Савицький Є. А.
- Рачинська О. О.
- Мірошник Є.
- Авраменко В. І.

ГОЛОСУВАЛИ:

«За» - 49;

«Проти» - -.

УХВАЛИЛИ: обрати уповноважених представників громадськості, які увійдуть до погоджувальної комісії у випадку її утворення.

4. По четвертому питанню:

Виступив: Представник розробника Гречкосій Дмитро Олександрович, який доповів, що документація по плануванню території є підставою для виготовлення документації із землеустрою та подальшої підготовки проектної документації і здійснення будівництва об'єкту. Матеріали затвердженого проекту планування є основою для винесення на місцевість

червоних ліній, ліній регулювання забудови, кордонів земельних ділянок. Також в складі містобудівної документації розроблено розділ «Охорона навколишнього природного середовища», який одночасно є звітом про стратегічну екологічну оцінку. Даним розділом передбачені заходи із запобігання несприятливого впливу на довкілля.

5. По п'ятому питанню:

Виступив: Голова громадських слухань Український Дмитро Валерійович, який повідомив, що з аналізу журналу вхідної документації Біляївської міської ради вбачається, що за період визначений для надання звернень та пропозицій відносно документу державного планування та звіту про стратегічну екологічну оцінку, ніяких звернень та пропозицій до Біляївської міської ради не надходило. Також звернувся із запитанням до присутніх: «Чи є запитання, пропозиції, зауваження, тощо?».

Слухали: учасника громадських слухань Тварковський В. Д., який поставив запитання доповідачу, що проектом передбачено кладовище біля якого заплановано стоянку на 10-ть автомобілів, а якщо приїдуть більше машин, наприклад 15-ть, куди їх ставити. Також запитав, коли пройде 5-ть – 10-ть років приїдуть люди на щорічне релігійне свято, це час коли приїжджають багато людей з різних міст, це приблизно 1000 машин, де ці машини залишити?

Слухали: представника розробника Гречкосій Дмитра Олександровича, який відповів, що для території кладовищ є відповідний розрахунок. Стосовно паркування машин на 1000 місць ми врахуємо вашу пропозицію (зауваження) та дамо відповідь відповідно до законодавства.

Слухали: учасника громадських слухань Тварковський В. Д., який поставив друге запитання доповідачу, де місце зберігання для відпрацьованих сонячних панелей? Та назвіть мені в Україні або в Європі місто, в межах якого розміщується сонячна електростанція на площі, приблизно 40 га ?

Слухали: представника розробника Гречкосій Дмитра Олександровича, який відповів, що в межах детального плану визначена ділянка для тимчасового зберігання сонячних панелей.

Слухали: учасника громадських слухань Синтюк Д., який поставив запитання доповідачу, стосовно визначеної детальним планом охоронної зони від кладовища, яка становить 300 метрів, скажіть будь ласка, чи насправді на цій території діють обмеження щодо забудови?

Слухали: представника розробника Гречкосій Дмитра Олександровича, який відповів, що відповідно до ДСанПіН173 «Державні санітарні правила планування та забудови населених пунктів» у межах санітарно захисної зони від кладовищ традиційного поховання не допускається розміщення житлової та громадської забудови. На виробничі та комунальні підприємства, ці обмеження не поширюються. Також у межах санітарно захисної зони, можуть бути розміщені території спеціального озеленення, які у подальшому можуть стати пустирями.

Слухали: учасника громадських слухань Синтюк Д., який запитав доповідача, чи несуть визначені проектом детального плану території охоронні зони небезпеку для довколишніх домівок та людей, які в них мешкають?

Слухали: представника розробника Гречкосій Дмитра Олександровича, який відповів, що від сонячної електростанції встановлені нормативні санітарно захисні зони, які становлять 50 м. У межах цих зон передбачаються території озеленення спеціального призначення. За умов дотримання, цих вимог, загрози для безпеки населення немає.

Слухали: учасника громадських слухань Шевченко Г., який поставив запитання доповідачу стосовно того, як інвестор планує використовувати кладовище, як платне?

Слухали: представника розробника Гречкосій Дмитра Олександровича, який відповів, що це буде міським безкоштовним кладовищем. Проект детального плану був замовлений Біляївською міською радою. Також Біляївською міською радою було погоджено завдання на проектування. Проект розроблявся виходячи з гострої потреби міста у новому кладовищі.

Слухали: учасника громадських слухань Халимоник Г., яка поставила запитання доповідачу стосовно того, як територія буде огорожена по периметру та яким чином територія навколо буде озеленена?

Слухали: представника розробника Гречкосій Дмитра Олександровича, який відповів, що територія буде огорожена окремим забором по периметру ділянки. Та територіями озеленення спеціального призначення.

Слухали: учасника громадських слухань Шляхов М. А., який запитав доповідача, про те який строк експлуатації сонячної електростанції?

Слухали: представника розробника Гречкосій Дмитра Олександровича, який відповів, що строк експлуатації сонячної електростанції проектом не встановлюється. Ця ділянка буде врахована у проекті нового генерального плану, розрахунковий строк якого становить 20 років.

Слухали: учасника громадських слухань Зубков Є., який запитав доповідача, чи буде електростанція слугувати огороженням від вітру, наприклад в зимовий час, дороги яка буде вести на цю станцію? Та попросив розповісти про переваги сонячної електростанції.

Слухали: представника розробника Гречкосій Дмитра Олександровича, який відповів, що ця ділянка буде сама собою захищати дорогу від пилу та снігу. Перевагами електростанції є економічна вигода для населеного пункту загалом, та для мешканців.

Слухали: учасника громадських слухань Лисейко І., який запитав доповідача, чи була альтернативна земельна ділянка у межах Біляївської територіальної громади під розміщення сонячної електростанції?

Слухали: представника розробника Гречкосій Дмитра Олександровича, який відповів, що це питання не відноситься до його компетенції.

Слухали: учасника громадських слухань Авраменко В. І., яка запитала доповідача щодо стійкості сонячних панелей до погодних умов та строку їх служби.

Слухали: представника розробника Гречкосій Дмитра Олександровича, який відповів, що строк їх служби становить 25 років. Ці панелі є досить стійкими до погодних перепадів протягом року.

Слухали: учасника громадських слухань Кислюк В., який попросив привести приклад стосовно того, який прибуток принесе сонячна електростанція для територіальної громади порівняно з іншими громадами.

Слухали: представника розробника Гречкосій Дмитра Олександровича, який відповів, щоцю інформацію краще питати у спеціалістів. Загалом у різних населених пунктів вважають сонячні електростанції вигідними для своїх населених пунктів.

Слухали: учасника громадських слухань Мірошник Є., запитав чому саме триста метрів встановлена санітарно-охоронна зона від кладовища?

Слухали: представника розробника Гречкосій Дмитра Олександровича, який відповів, що відповідно до ДСанПіН 173 «Державні санітарні правила планування та забудови населених пунктів» санітарно захисна зона кладовища традиційного поховання становить 300м.

Слухали: учасника громадських слухань Балагура П., який попросив доповідача привести приклад де в Україні на зрошуваних землях будуються такі станції? Скільки коштує проект будівництва сонячної електростанції, розміщення якої передбачається цим детальним планом?

Слухали: представника розробника Гречкосій Дмитра Олександровича, який відповів, що не може повідомити скільки коштує розробка проекту.

Слухали: учасника громадських слухань Балагура П., який попросив розповісти з чого складається сонячна панель?

Слухали: учасника громадських слухань Синтюк Д., який розповів склад та конструкцію сонячної панелі.

Слухали: учасника громадських слухань Вовченко О. В., яка почала питання з розповіді про те, що у 2000 році ця земля була державною і в користуванні КСП «Промінь» і коли стало питання розпаювання земель, вони повинні були зробити її розподіл між членами свого колективу і вони замість цього, враховуючи те, що у місті повинна бути якась перспектива вирішили виділити цю землю для будівництва інфраструктури міста та запитала архітектора міста щодо доцільності розміщення кладовища та сонячних панелей саме в цьому місці, так як це вплине на зовнішній вигляд міста? Та звернулася до проектувальника з питанням про те, чи можна звернутись до незалежної експертизи, так як ми не довіряємо Вашим проектним рішенням?

Слухали: представника розробника Гречкосій Дмитра Олександровича, який наголосив, що в рамках розробки детального плану території був розроблений звіт про СЕО та у разі наявності пропозицій громадськості, рішення про врахування яких розробник і замовник не можуть прийняти самостійно або мають місце спірні питання буде прийматися рішення щодо утворення погоджувальної комісії.

Слухали: головного архітектора міста Українського Дмитра Валерійовича, який відповідаючи на питання щодо будівництва інфраструктури міста, перспективи міста, про доцільності розміщення кладовища та сонячних панелей саме в цьому місці зазначив, що зараз в місті є болючіше питання, це потреба міста у кладовищі і про цю ситуацію усі в місті знають. Саме тому і передбачається зараз розміщення на цій території кладовища, а розміщення сонячної електростанції це вже відповідь на запитання, що робити з тією територією, яка попадає у санітарно-захисну зону 300 метрів від кладовища. Сонячні панелі будуть там розміщені поки буде в цьому потреба міста, а після закриття кладовища санітарно-захисна зона буде зменшена і на тій території вже можна буде розміщувати і громадські споруди і ті, які будуть необхідні в той час місту.

Слухали: учасника громадських слухань Римарчук С., який звернувся з питанням про те, чи дійсно у генеральному плані було передбачено кладовище в цій зоні?

Слухали: головного архітектора міста Українського Дмитра Валерійовича, який відповів, що так було.

Слухали: учасника громадських слухань Мірошник Є., попросив уточнити, чи буде побудована дорога до кладовища?

Слухали: представника розробника Гречкосій Дмитра Олександровича, який відповів, що проектом передбачається дорога до кладовища.

Слухали: учасника громадських слухань Мірошник Є., попросив уточнити, чи буде можливість розширення кладовища коли воно вже буде заповнене через проміжок часу, наприклад через 10-ть років?

Слухали: головного архітектора міста Українського Дмитра Валерійовича, який відповідаючи на питання стосовно розширення кладовища, зазначив, що це кладовище одне з кладовищ, які ще будуть розміщені на території Біляївської територіальної громади і питання розширення ще довгий час стояти не буде.

Виступив: Голова громадських слухань Український Д. В. зазначив, що пропозиція (зауваження), яка подавалися в усній формі під час громадських слухань від Тварковський В. Д. внесена до протоколу громадських слухань і буде розглянута замовником містобудівної документації у місячний строк з дня її надходження. За результатами розгляду пропозиції (зауваження) заявнику буде надано відповідь про її врахування або обґрунтована відмова.

У підсумку зазначив, що слухання щодо документу державного планування і звіту про стратегічну екологічну оцінку – детального плану території для розміщення, будівництва, експлуатації та обслуговування будівель і споруд об'єктів енергогенеруючих підприємств,

установ і організацій та кладовища за адресою: м. Біляївка, вул. Отамана Головатого, б/н вважаються проведеними.

Додаток №1 – список учасників громадських слухань.

Голова зборів _____ Український Дмитро Валерійович

Секретар зборів _____ Бачуліс Станіслав Володимирович



Список учасників

громадських слухань документу державного планування і звіту про стратегічну екологічну оцінку - детального плану території для розміщення, будівництва, експлуатації та обслуговування будівель і споруд об'єктів енергогенеруючих підприємств, установ і організацій та кладовища
за адресою: м. Біляївка, вул. Отамана Головатого, б/н

№ з. п.	Прізвище, ім'я, по батькові або найменування юридичної особи	Дата народження	Серія та № паспорту	Адреса місця реєстрації (місце проживання) або місцезнаходження юридичної особи	Підпис
1	Балашова Т.М.				
2	Козубовська				
3	Гіверца Т.В.				
4	Санагоба Л.Ч.				
5	Кубасевич				
6	Кокешик Н.В.				
7	Авращенко В.Т.				
8	Климовська Л.В.				
9	Балашова Т.М.				
10	Росинська Олена Александрівна				
11	Бабенко Руслан Александрович				
12	Росинська О.А.				

* Підпис особи засвідчує згоду на отримання та використання її персональних даних в межах визначених чинним законодавством України.

Голова слухань













Секретар слухань

Український Д.В.

Багуніс С.В.

Список учасників

громадських слухань документу державного планування і звіту про стратегічну екологічну оцінку - детального плану території для розміщення, будівництва, експлуатації та обслуговування будівель і споруд об'єктів енергогенеруючих підприємств, установ і організацій та кладовища
за адресою: м. Біляївка, вул. Отамана Головатого, б/н

№ з. п.	Прізвище, ім'я, по батькові або найменування юридичної особи	Дата народження	Серія та № паспорту	Адреса місця реєстрації (місце проживання) або місцезнаходження юридичної особи	Підпис
1'	Українецький Дмитро Валерійович				
2'	Багуніє Софія Іванівна				
3'	Келій Григор Анатолійович				
4'	Руденко Денис Олександрович				
5'	Ремарчук Сергій Володимирович				
6'	Зудков Євген Володимирович				
7'	Сичюк Денис Євгенович				
8'	Хамлюк Олена Іванівна				
9'	Сичюк Дієв Євген Іванович				
10'	Бречко Дмитро Олександрович				
11'	Андреев Валентина Сергійівна				
12'	Кислюк Віталій Олександрович				

* Підпис особи засвідчує згоду на отримання та використання її персональних даних в межах визначених чинним законодавством України.

Голова слухань













Українецький Д.В.

Секретар слухань

Багуніє С.В.

Список учасників

громадських слухань документу державного планування і звіту про стратегічну екологічну оцінку - детального плану території для розміщення, будівництва, експлуатації та обслуговування будівель і споруд об'єктів енергогенеруючих підприємств, установ і організацій та кладовища за адресою: м. Біляївка, вул. Отамана Головатого, б/н

№ з. п.	Прізвище, ім'я, по батькові або найменування юридичної особи	Дата народження	Серія та № паспорту	Адреса місця реєстрації (місце проживання) або місцезнаходження юридичної особи	Підпис
13	Красков В. С.				
14	Возвєнко О. В.				
15	Лисенко Л. В.				
16	Цербаєв Г. Ч.				
17	Шевченко В. К.				
18	Резниченко В. О.				
19	Глобский В. Б.				
20	Руденко М. В.				
21	Шляхов Н. А. З.				
22	Лешук О. Д.				
23	Швердохлеб С. М.				
24	Римарчук О. В.				

* Підпис особи засвідчує згоду на отримання та використання її персональних даних в межах визначених чинним законодавством України.

Голова слухань

Український Д. В.

Секретар слухань

Багуніс С. В.

Список учасників

громадських слухань документу державного планування і звіту про стратегічну екологічну оцінку - детального плану території для розміщення, будівництва, експлуатації та обслуговування будівель і споруд об'єктів енергогенеруючих підприємств, установ і організацій та кладовища за адресою: м. Біляївка, вул. Отамана Головатого, б/н

№ з. п.	Прізвище, ім'я, по батькові або найменування юридичної особи	Дата народження	Серія та № паспорту	Адреса місця реєстрації (місце проживання) або місцезнаходження юридичної особи	Підпис
25	Римарчук В.С.				
26	Шевченко Г.А.				
27	Шевченко М.Т.				
28	Тюб С.С.				
29	Коваленко Т.Т.				
30	Запризний С.А.				
31	Розакно О.В.				
32	Родічан О.С.				
33	Алексєв К.В.				
34	Балтага М.В.				
35	Савченко Е.В.				
36	Лірашевський				

* Підпис особи засвідчує згоду на отримання та використання її персональних даних в межах визначених чинним законодавством України.


Голова слухань

Український ДР

Секретар слухань


Багуніс С.В.

**Список учасників
громадських слухань документу державного планування і звіту про стратегічну
екологічну оцінку - детального плану території для розміщення, будівництва,
експлуатації та обслуговування будівель і споруд об'єктів енергогенеруючих
підприємств, установ і організацій та кладовища
за адресою: м. Біляївка, вул. Отамана Головатого, б/н**

№ з. п.	Прізвище, ім'я, по батькові або найменування юридичної особи	Дата наро- дження	Серія та № паспорту	Адреса місця реєстрації (місце проживання) або місцезнаходження юридичної особи	Підпис
37	Лука А.В.				

* Підпис особи засвідчує згоду на отримання та використання її персональних даних в межах визначених чинним законодавством України.

Голова слухань



Український А.В.

Секретар слухань



Багуніс С.В.



УКРАЇНА

БІЛЯЇВСЬКА ОБ'ЄДНАНА ТЕРИТОРІАЛЬНА ГРОМАДА



БІЛЯЇВСЬКА МІСЬКА РАДА

УПРАВЛІННЯ МІСТОБУДУВАННЯ, ЗЕМЛЕВПОРЯДКУВАННЯ ТА
КОМУНАЛЬНОГО МАЙНА

проспект Незалежності, 9, м. Біляївка, Біляївський район, Одеська область, 67602
тел/факс 2-55-64 e-mail: uprmbel@ukr.net

№ 928 /04-11 від «15» 10 2019 р.

Тварковському В. Д.
вул.Одеська,4
м.Біляївка

Шановний Тварковський В. Д.!

Відповідно до ст. 21 закону України «Про регулювання містобудівної діяльності», надаємо вам відповідь, щодо зауваження (пропозиції) наданих у ході громадського обговорення «Детального плану території для розміщення будівництва та обслуговування будівель і споруд об'єктів енергогенеруючих підприємств, установ і організацій та кладовища за адресою: м. Біляївка, вул. Отамана Головатого, б/н», яке відбулося 14.10.2019р.

1) **Зауваження:** проектом передбачено кладовище, біля якого заплановано стоянку на 10-ть автомобілів, а якщо приїдуть більше машин, наприклад 15-ть, куди їх ставити. Також запитав: «Коли пройде 5-ть – 10-ть років приїдуть люди на щорічне релігійне свято, це час коли приїжджають багато людей з різних міст, це приблизно 1000 машин, де ці машини залишити?»

Відповідь: врахування машиномісць на автостоянках виконувалось відповідно до п. 10.7 ДБН Б 2.2.-12:2018 «Планування і забудова території». Відповідно до цього ДБН кладовища традиційного поховання відносяться до установ комунального господарства епізодичного користування. Виходячи з цього, мінімальна кількість машиномісць становить 7 шт. У проекті детального плану вказана стоянка на 10 машиномісць.

2) **Зауваження:** де місце зберігання для відпрацьованих сонячних панелей?

Відповідь: на кресленні детальний план території (проектний план) суміщений з схемою організації руху транспорту та пішоходів дана ділянка визначена під експлікаційним номером 7.

В.о. начальника управління містобудування,
землепорядкування та комунального майна
Біляївської міської ради

Д.В.Український

